



Limite communale




Limite de zone

U

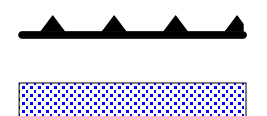
Nom de la zone




Emplacement réservé



★ Elément remarquable du paysage



Alignement des façades



Zone d'implantation des constructions



Bâtiment susceptible de changer de destination L151-11 2°



Secteur comportant des OAP



Zone à risques (Atlas des Zones Inondables, SUP1 de la canalisation de gaz)

Document conforme à la Délibération du Conseil Municipal portant approbation de l'élaboration du PLU du 6 mai 2021

Le Maire
Jean-Marc GRUNFELDER

